



Along the Gudenå by bike

The river Gudenå rises at Tinnest Krat northwest of Tørring. If you want to include visiting the source of the Gudenå in your route, then you can start in Horsens, for instance, and follow route 32. Here your Gudenå trip begins, if you want to experience everything. From Tinnest Krat, the route continues to the inlet of Randers Fjord when you combine the routes 33 and 30. You follow the Gudenå north through the Danish Lakelands and onward to the lake of Tange Sø, where the route turns east towards Randers Fjord. On your way, you pass, among other things, the Øm Abbey where the two bicycle routes meet.

Between Randers and Silkeborg as well as between Silkeborg and Horsens, you can bike along nature paths on disused railway lines. They are signposted as Regional Cycle Routes 29 and 31 respectively. In several places, you cross the river Gudenå on the old railway bridges – for instance, just south of Langå, in Silkeborg, and on the Rediscovered Bridge south of the Vestbirk Hydropower Plant.



Mit dem Fahrrad am Gudenå entlang

Der Gudenå entspringt beim Tinnest Krat, einem Dickicht nordwestlich von Tørring. Sie können von Horsens aus starten und kommen entlang der Route 32 an den Quellen des Gudenå vorbei. Hier beginnt Ihre Gudenå-Tour, wenn Sie alles sehen wollen. Vom Tinnest Krat kommen Sie zum Randers Fjord, indem Sie die Routen 33 und 30 kombinieren. Sie folgen dem Gudenå in nördlicher Richtung durch das Seenhochland und weiter zum Tange See, wo die Route nach Osten zum Randers Fjord dreht. Unterwegs kommen Sie unter anderem am Øm Kloster-Museum vorbei, wo sich die beiden Radwege schneiden.

Zwischen Randers und Silkeborg sowie zwischen Silkeborg und Horsens können Sie weiteren Wegen auf stillgelegten Bahnstrecken folgen. Diese sind jeweils als Regionalroute 29 und 31 ausgeschildert. An mehreren Stellen überqueren Sie den Gudenå über die alten Eisenbahnbrücken – z.B. südlich von Langå, in Silkeborg und über „Den Genfundne Bro“ (die wiederentdeckte Brücke) direkt südlich vom Wasserkraftwerk in Vestbirk.

www.oplevelgudenaa.dk

Find flere oplevelser og informationer til din cykeltur ved Gudenåen:

www.visitranders.dk
www.visitviborg.dk
www.silkeborg.com
www.visitskanderborg.dk
www.visithorsens.dk
www.visitjuelsminde.dk



Del dine oplevelser: #gudenåen

CYKELRUTER VED GUDENÅEN



Cycle routes along Gudenåen



Fahrradrouten entlang Gudenåen

www.oplevelgudenaa.dk

Velkommen til cykelruterne langs Gudenådalen

En cykeltur langs Gudenåen gør det muligt at opleve den storladne natur og det alsidige kulturlandskab, der omgiver Gudenåen.

Gudenåen er Danmarks længste å på over 150 km fra kilderne i Tinnet Krat til udløbet i Randers Fjord. Gudenåens kilder udspringer på den jyske højderyg få hundrede meter fra Skjerns åens kilder.

Fra udspringet falder vandet lidt over 70 meter, inden det når Randers Fjord ved havets overflade. Undervejs bliver åen større og større som følge af mange tilløb fra det forgrenede vandløbssystem. Faldet er størst på den øvre strækning fra kilderne til Mossø. Når vandet løber ud i Mossø, har det gennemløbet en snoet strækning på lidt over 50 km, og vandspejlet er allerede faldet ca. 50 meter.

Fra udløbet i Mossø forbinder Gudenåen Søhøjlandets store søer, der gennemstrømmes som perler på en snor mellem Danmarks højeste terrænpunkter og de skovklædte skrænter. Nord for Silkeborg bliver Gudenådalen igen smallere, og åen

Solnedgang over Gudenådalen – set fra Busbjerg



Foto Torben Rysgaard



Foto Gert Skærlund

Himmelbjergtårnet – et minde om grundlovens giver Frederik 7.

antager karakter som en vandrig og jævnt strømmende flod, der ved Randers i gennemsnit sender ca. 35 m³ ferskvand ud i den salte fjord pr sekund.

Med sidevandløb afvander Gudenåen rundt regnet 2.500 km² kuperet landskab, hvilket svarer ca. en tiendedel af Jylland.

Menneskene vandrede ind i Jylland via bl.a. Gudenåen som jægere og samlere i den ældste stenalder for ca. 12.000 år siden. Da var isen afsmeltet efter den sidste istid.

Fra bondestenalderen begyndte man at opdyrke de lette jorder og senere, da landbrugsredskaberne var blevet mere

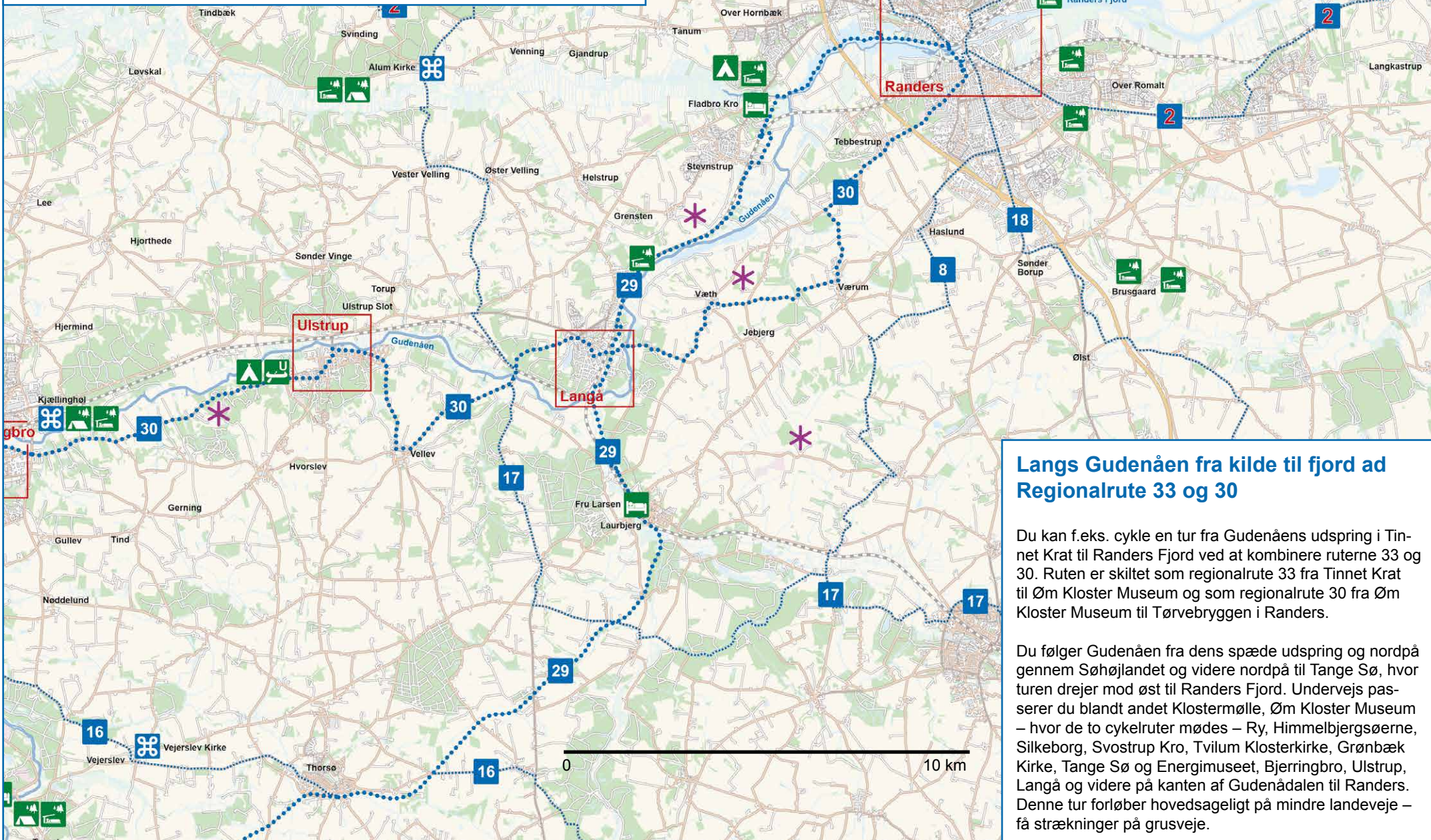
effektive, kunne også de tungere jorder tages under plov. Der opstod landsbyer, som blev organiseret i sogne omkring kirker.

Det velorganiserede samfundssystem udviklede sig over tid med købstæder, vejbyer og stationsbyer, og infrastrukturen blev udbygget med pramfart på Gudenåen, landeveje, broer og jernbaner.

Åen har siden de første mennesker vandrede ind været anvendt til transport og fiskeri, og siden middelalderen har kræfterne i det strømmende vand været udnyttet til vandmøller og senere til kraftværker med produktion af elektrisk strøm.



Kort over de regionale cykelruter ved Gudenåen






























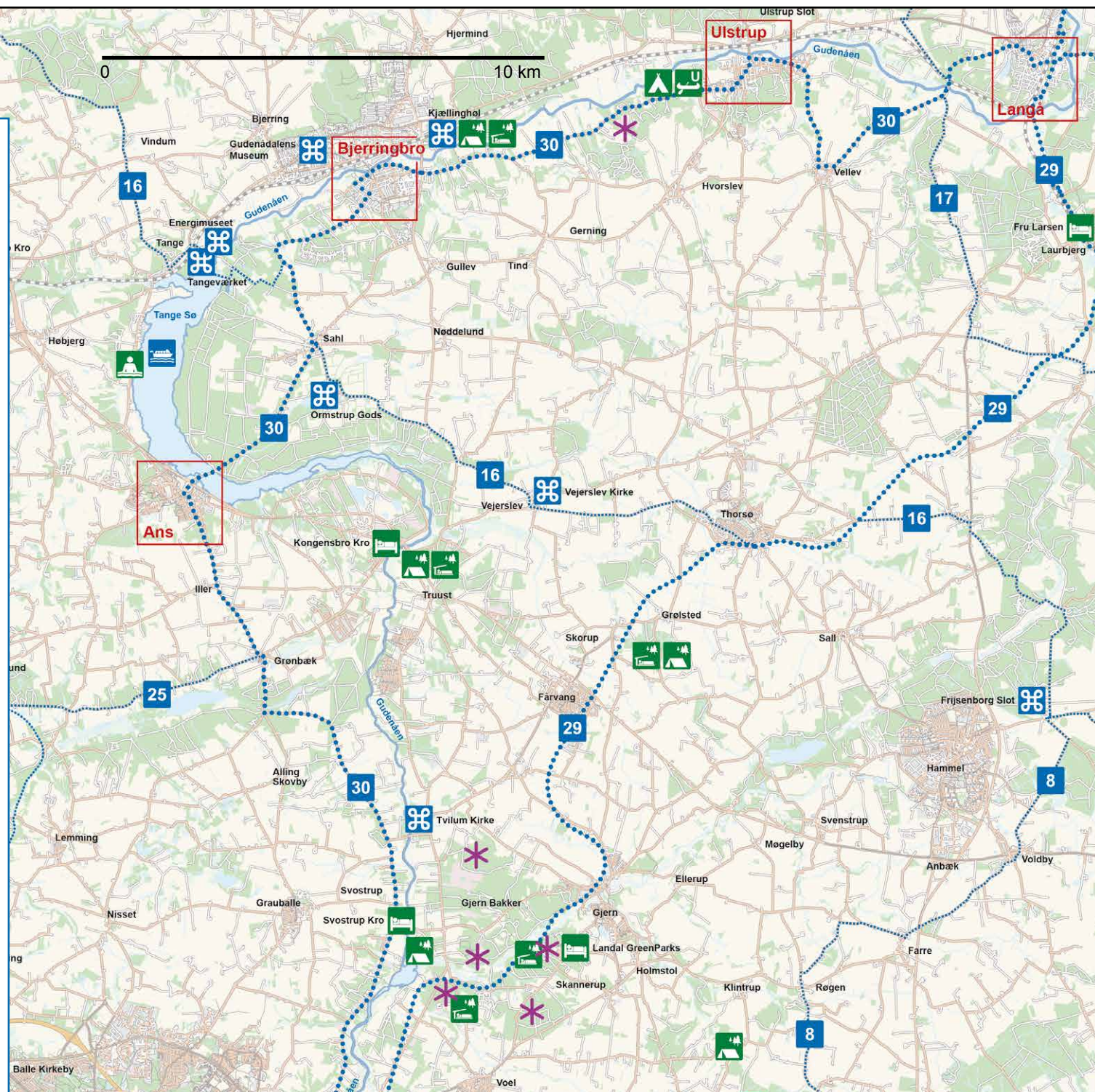
Langs Gudenåen fra kilde til fjord ad Regionalrute 33 og 30

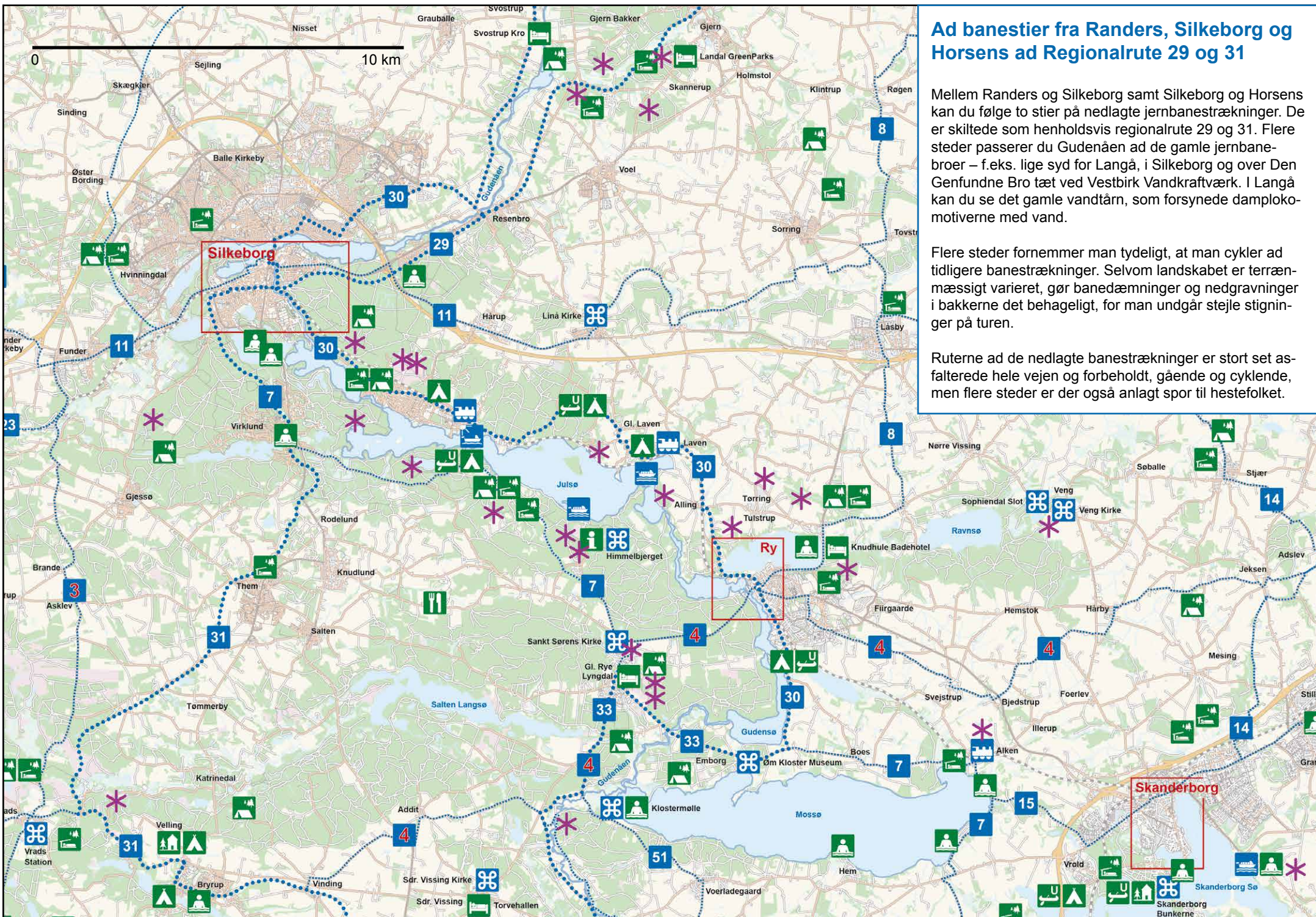
Du kan f.eks. cykle en tur fra Gudenåens udspring i Tinnet Krat til Randers Fjord ved at kombinere ruterne 33 og 30. Ruten er skiltet som regionalrute 33 fra Tinnet Krat til Øm Kloster Museum og som regionalrute 30 fra Øm Kloster Museum til Tørvebryggen i Randers.

Du følger Gudenåen fra dens spæde udspring og nordpå gennem Søhøjlandet og videre nordpå til Tange Sø, hvor turen drejer mod øst til Randers Fjord. Undervejs passerer du blandt andet Klostermølle, Øm Kloster Museum – hvor de to cykelruter mødes – Ry, Himmelbjergsøerne, Silkeborg, Svostrup Kro, Tvilum Klosterkirke, Grønbæk Kirke, Tange Sø og Energimuseet, Bjerringbro, Ulstrup, Langå og videre på kanten af Gudenådalene til Randers. Denne tur forløber hovedsageligt på mindre landeveje – få strækninger på grusveje.

Signaturforklaring

-  Detailkort. Detailed map. Detaillierte Karte.
-  Byområde. Town area. Stadtgebiet.
-  Sø. Lake. See.
-  Vandløb. Stream. Wasserlauf.
-  Sø, der gennemstrømmes af Gudenåen.
See, der durch Gudenåen fließt.
-  Gudenåens hovedløb. The main course of the Gudenå river. Der Hauptgang des Gudenåen.
-  Skov. Forest. Wald.
-  Hede. Heath. Heide.
-  Eng/vådområde. Meadow/wetland.
Wiese/Feuchtgebiet.
-  Jernbane. Railway. Eisenbahn.
-  Landevej. Road. Straße.
-  Mindre vej. Minor road. Kleine Straße.
-  National cykelrute. National cycling routes.
Nationale Fahrradwege.
-  Regionale cykelruter. Regional cycling routes.
Regionale Fahrradwege.
-  Turistinformation. Tourist information.
Touristeninformation.
-  Station. Railway station. Bahnhof.
-  Seværdighed/attraktion. Sight/attraction.
Sehenswürdigkeit/Attraktion.
-  Turistbåd. Excursion boat. Touristenboot.
-  Solfærgen Søhøjlandet. Bike ferry.
Fahrradfähre.
-  Kanouudlejning. Canoe rental. Kanuverleih.
-  Badested. Bathing place. Badestelle.
-  Hotel.
-  Vandrehjem. Hostel. Hostel.
-  Campingplads. Camping ground.
Campingplatz.
-  Teltplads. Primitive campsite. Zeltplatz.
-  Shelter. Trail shelter. Shelter.
-  Udsigtspunkt. Viewpoint. Aussichtspunkt.



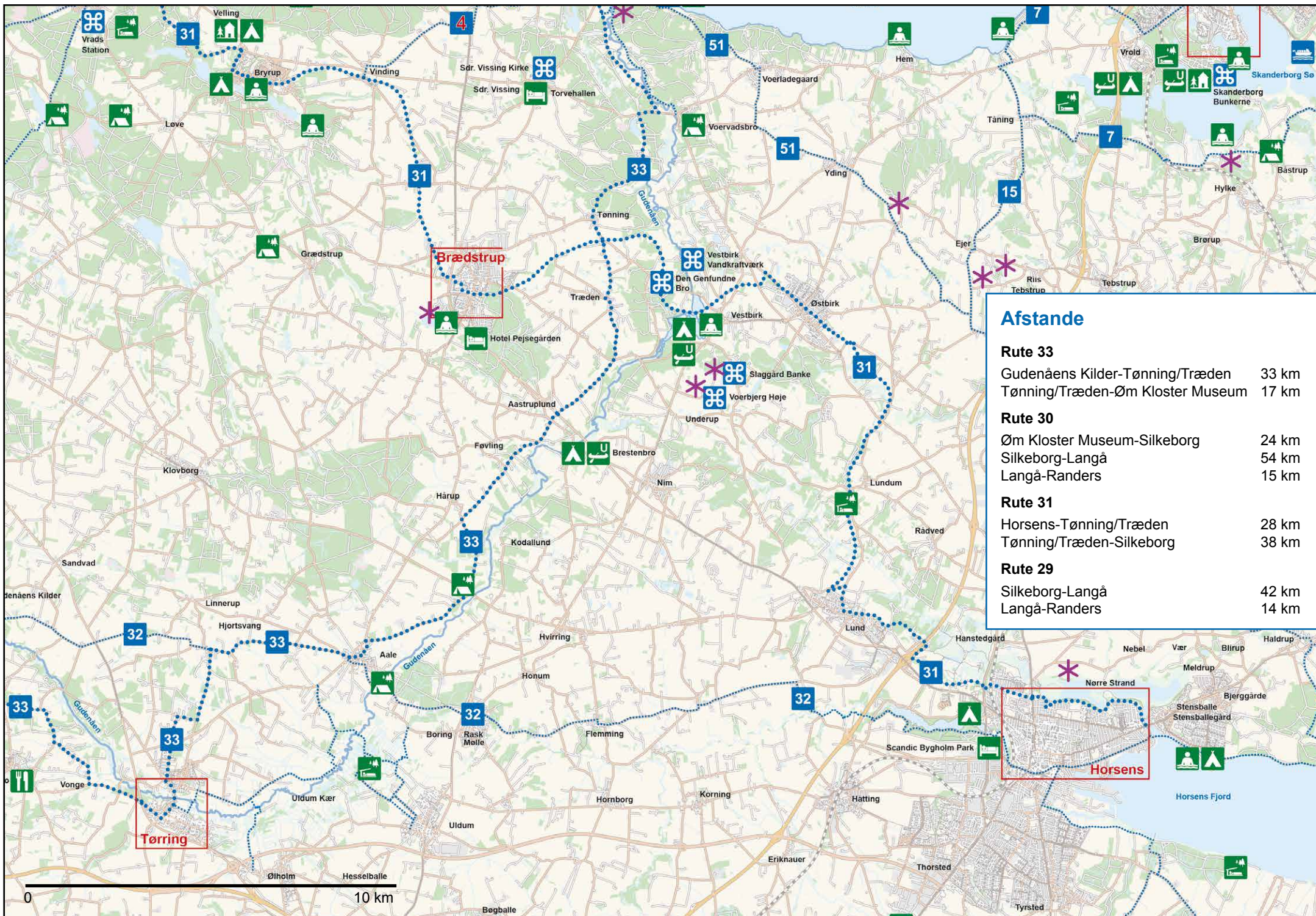


Ad banestier fra Randers, Silkeborg og Horsens ad Regionalrute 29 og 31

Mellem Randers og Silkeborg samt Silkeborg og Horsens kan du følge to stier på nedlagte jernbanestrækninger. De er skiltede som henholdsvis regionalrute 29 og 31. Flere steder passerer du Gudenåen ad de gamle jernbanebroer – f.eks. lige syd for Langå, i Silkeborg og over Den Genfundne Bro tæt ved Vestbirk Vandkraftværk. I Langå kan du se det gamle vandtårn, som forsynede damplokomotiverne med vand.

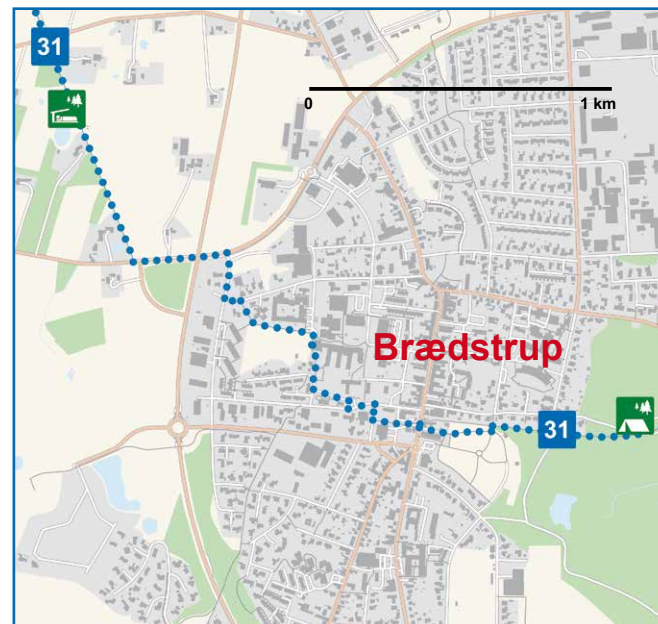
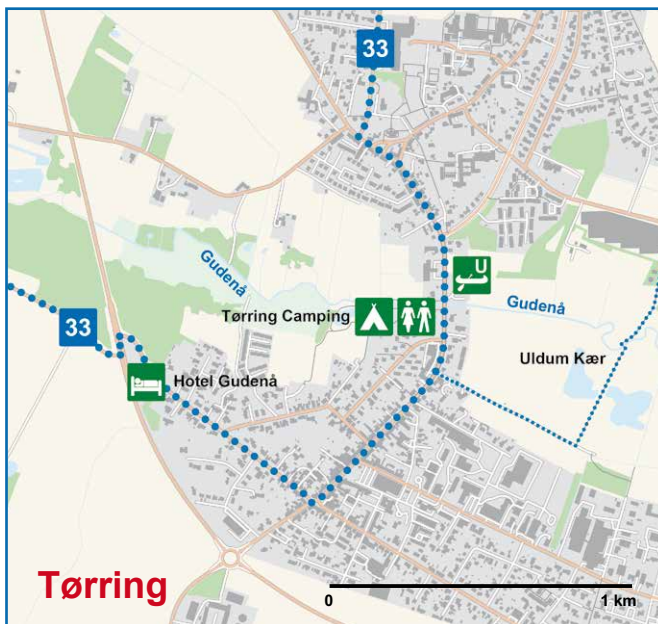
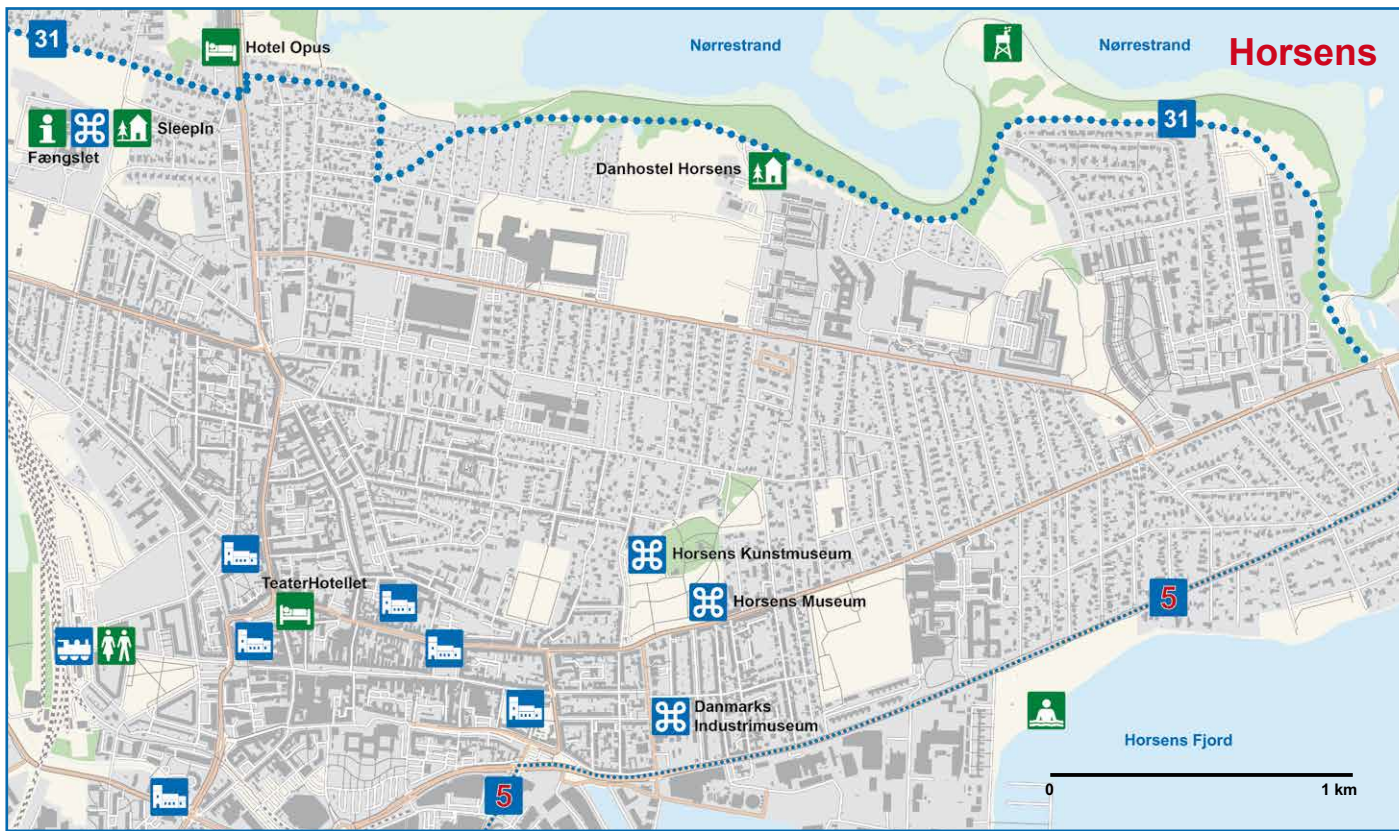
Flere steder fornemmer man tydeligt, at man cykler ad tidligere banestrækninger. Selvom landskabet er terrænmæssigt varieret, gør banedæmninger og nedgravninger i bakkerne det behageligt, for man undgår stejle stigninger på turen.

Ruterne ad de nedlagte banestrækninger er stort set asfalterede hele vejen og forbeholdt, gående og cyklende, men flere steder er der også anlagt spor til hestefolket.















Afstande

Rute 33	
Gudenåens Kilder-Tønning/Træden	33 km
Tønning/Træden-Øm Kloster Museum	17 km
Rute 30	
Øm Kloster Museum-Silkeborg	24 km
Silkeborg-Langå	54 km
Langå-Randers	15 km
Rute 31	
Horsens-Tønning/Træden	28 km
Tønning/Træden-Silkeborg	38 km
Rute 29	
Silkeborg-Langå	42 km
Langå-Randers	14 km



-  Byområde. Town area. Stadtgebiet.
-  Bebyggelse. Houses. Häuser.
-  Sø. Lake. See.
-  Vandløb. Stream. Wasserlauf.
-  Skov. Forest. Wald.
-  Hede. Heath. Heide.
-  Eng/vådområde. Meadow/wetland. Wiese/Feuchtgebiet.
-  Jernbane. Railway. Eisenbahn.
-  Landevej. Road. Straße.
-  Mindre vej. Minor road. Kleine Straße/Waldweg/Feldweg.
-  Sti. Path. Pfad.

-  National cykelrute. National cycling routes. Nationale Fahrradwege.
-  Regionale cykelruter. Regional cycling routes. Regionale Fahrradwege.
-  Turistinformation. Tourist information. Touristeninformation.
-  Station. Railway station. Bahnhof.
-  Seværdighed/attraktion. Sight/attraction. Sehenswürdigkeit/Attraktion.
-  Turistbåd. Excursion boat. Touristenboot.
-  Kanouudlejning. Canoe rental. Kanuverleih.
-  Udlejning af solbåde. Solar boat rental. Solarbootverleih.

-  Kirke. Church. Kirche.
-  Badested. Bathing place. Badestelle.
-  Hotel.
-  Vandrehjem. Hostel. Hostel.
-  Campingplads. Camping ground. Campingplatz.
-  Teltplads. Primitive campsite. Zeltplatz.
-  Shelter. Trail shelter. Shelter.
-  Toilet. Toilet. Toilette.
-  Madpakkehus. Picnic area. Picknickplatz.
-  Rasteplads. Lay-by. Rastplatz.
-  Fugletårn. Birdwatching tower. Vogelbeobachtungsturm.
-  Udsigtspunkt. Viewpoint.

