Silkeborg 2019 omegnsbyer

Ans - Bryrup - Demstrup - Funder Kirkeby - Fårvang - Gjern - Grauballe - Holmstol - Hvam - Kjellerup - Knudlund - Knudstrup - Kragelund - Laven - Lemming - Levring - Liná - Salten - Serup - Sjørslev - Skannerup - Sorring - Them - Thorning - Vinderslev - Vium - Voel

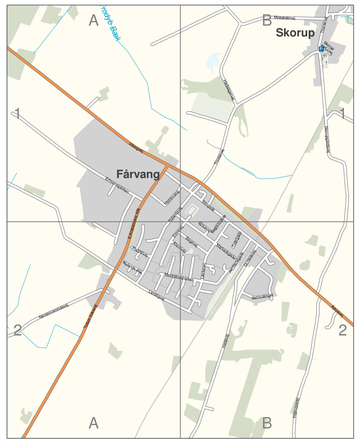

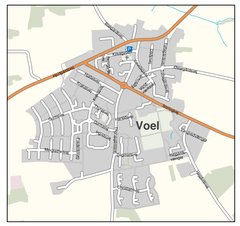

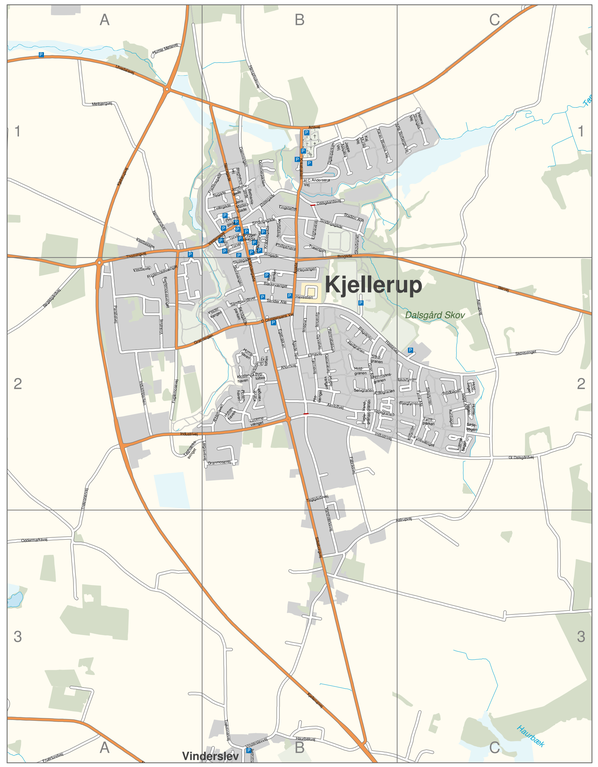

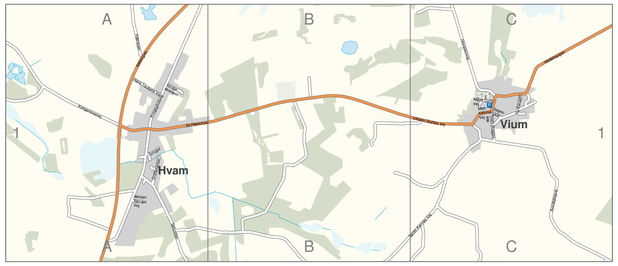

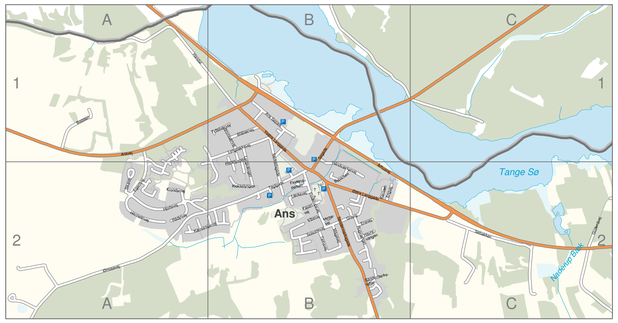

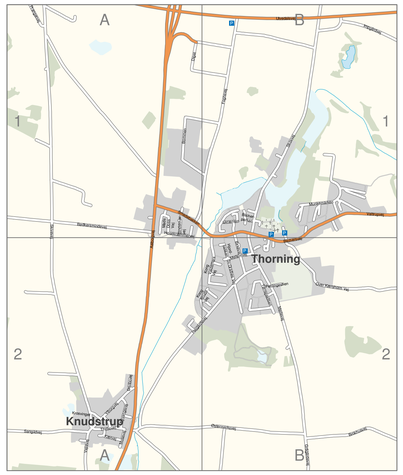

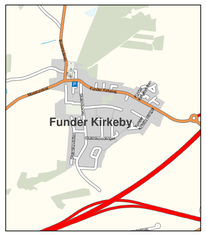

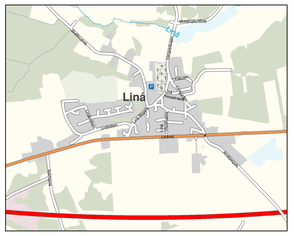

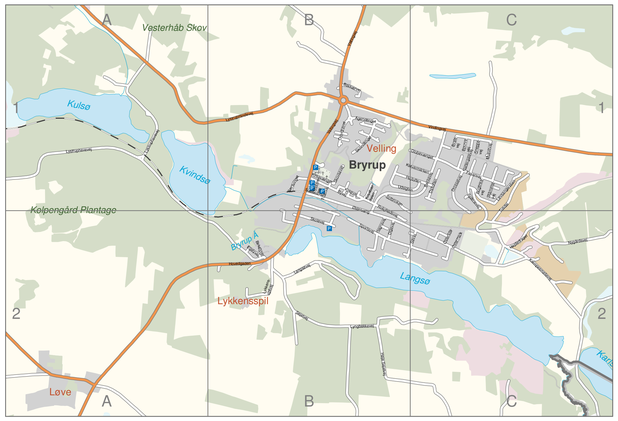

Oversigtskort og signaturforklaring

- Motorvej
- Gennemfart- og fordelingsvej
- Lokalvej
- Sti
- Jernbane
- Parkering
- Lyssignal
- Vejspærring
- Kirke
- By
- Skov
- Hede
- Sommerhusområde
- Kolonihave
- Grønt område
- Kirkegård
- Sø
- Vådområde
- Vandløb

© Udarbejdet af Silkeborg Kommune, Informatik 2019

Målt: 1:15.000

0 500 1000 Meter

Ans
Ans Søpark B1
Ansvej A1
Blåbærvej B1
Bodalen A1
Brombærvej B1
Byparken B2
Egernvej A2
Enevej B2
Engvej B2
Fasanvej B2
Finderuppparken B2
Finderuppvej B2
Gråsig B2
Gudenåvej C2
Handal A1
Havrevangen B2
Hedelyngen B1
Hermelinvej A2
Hjortevej A2
Håndværkervej B2
Kanalen B2
Klokkelyngen B2
Krondyrvej A2
Kærsangervej A2
Lyngbakkevej B1
Lyngvænget B2
Lærkevej B2
Markedsgade B2
Mejsevej B2
Mågevej B2
Rugvænget B2
Rådyrvej A2
Sikavej A2
Solsortevej B2
Sølbakken C2
Søgade B1
Søndermarkstoften B2
Søndermarksgade B2
Tøglgade B2
Ternevej B2
Tyttebærvej B1
Vestre Langgade B1
Vibevej B2
Åhusvej B2
Ømosevej A2
Østre Langgade B2

Bryrup
Agervænget B1
Bakkevej C1
Bakkærvej B1
Birkelyvej B2
Blåmejsevej C1
Bøgtirkevej C1
Byvej B1
Daltoften C1
Digevej B2
Drosselvej C1
Egelyvej B2
Fasanvej C1
Globevænget C1
Hegnsvej B2
Hovedgaden B2
Højdedraget C2
Høje Sejetvej B2
Højtoften C1
Kirkevej B1
Kirkevænget B1
Kirsebærdalen B1
Klævermarken C1
Kæmpesmellevej C2
Langsøvej B2
Lykkenspilvej B2
Lyngbakkevej B2
Lystruphavevej A1
Lystrupmindevej B1
Løvsangerstien C1
Mellemvej B1
Musvitvej C1
Nattergalevej C1
Nygårdsvej C2
Overdrevet B1
Roligheds vej B1
Savsvinget B1
Sejetvej B2
Skolevej B2
Skovsøvej B1
Skovvænget B1
Sneppevej C1
Solbrinken B1
Sportsvej B2
Spurvevej C1
Spættevej C1
Stationsvej B1
Svalevej C1
Sævej C2
Tusdal C1
Tværvej B1
Udsigten B1
Vellingvej B1
Vindingvej C1
Østerlide C2
Østermark C2
Østenvang B1

Funder Kirkeby
Buskhedevej
Funder Kirkebytoften
Funder
Kirkebyvænget
Funder Kirkevej
Moselundvej
Skærskovtoften
Skærskovvej
Skærskovvænget

Fårvang
Ahornvej A2
Bagerstræde B2
Birkevej B2
Bøgevej B2
E.Kristiansens Allé A2
Elmevej A2
Erhvervsparken A1
Gl.Hedevej B2
Hedeagervej B1
Hedevej B2
Jernbanegade B2
Lanstigvej A2
Lærkevej B2
Markedsgade B2
Meldgårdsparken A2
Mosekærvej B1
Nylands Allé A2
Nylandsvej A1
Nørskovsmindevej A2
Poppelvej A2
Skorup Kirkevej B1
Skorupgårdsvej B1
Skovvænget B2
Storgade B1
Thorsøvej B1
Tvilum Kirkevej A2
Tværgade B2
Vejlmosevej B2
Vestervang A1
Viborgvej A1
Århusvej B2

Gjern - Holmstol - Skannerup
Amerikabakken A2
Amerikavej B1
Bjergvej B1
Bjerrehave B1
Borgergade B1
Domdalsvej C1
Egholmvej A1
Ejnar Nielsens Vej B1
Ellerupvej B1
Engvej B1
Erik Raadals Vej B1
Falkenkær B1
Finmarken A1
Foldagervej B2
Frederiksberggade A1
Fussingbjerg B2
Fussingsig B2
Grebdalsvej A2
Hammelvej B2
Herredsvejen B2
Hjarddalsvej B1
Hornvej B1
Højholt B1
Karolinelundsvej B1
Kraghoit B1
Krogsholmvej A1
Kukbakken A1
Lille Amerika A2
Lillemellevej B2
Lyngbyvej C1
Melhaugevej C1,C2
Mellevangsvej B2
Nårupvej B1
Nørbakvej A1
Nørrebakken B1
Nørreholmvej C2
Skannerupgade B2
Skovbrynet B1
Skovbakken A1
Skovvejen B1,B2
Sminge Mellevej A2
Sportsvej B1
Stationspladsen B1
Stationsvej B1
Svostrupvej A1
Sendergade B2
Teglværksvej A1
Tingbakken B1
Toften A2
Troldbjergvej A2
Tvilumvej A1
Vadsbækvej C2
Vedskovvej B2
Videhøjvej B2
Østergade B1

Grauballe
Blåbærvej B1
Eriksborgvej B1
Grauballe Gudenåvej B1
Granbakkvej B1
Jernaldervej B1
Keltervej B1
Nebelvej A1
Nissevej B1
Nørrekrogen B1
Romervej B1
Snebærvej B1
Sortbærsvinget B1
Sønderkrogen B1
Søndre Grauballevej B1

Hvam - Vium
Aalborgvej A1
Aunsbjergvej C1
Gl.Hærkrovej A1
Grøftekanten A1
Hans Tausens Vej B1
Hestehaugen C1
Hornskovvej C1
Hærvejen A1
Kongeskansen A1
Kongemosevej A1
Krogsgårdsvej A1
Marie Curtz' Vej C1
Mett Kelvrss Vej C1
Morten Barupa Vej A1
Niels Bugges Allé C1
Rydhaugen C1
Sejersgade C1
Svinget A1
Sølunden A1
Søren Kannes Vej C1
Vilhelm Skyttes Vej C1

Kjellerup
Agertoften B2
Ahornvej B2
Almtoftvej B2
Anemonevej B3
Ansvej B1
Astrupvej C2,C3
Avnbogen C2
Bakkevænget B2
Bethaniagade B1
Bjerglyrren C2
Blodbøgen C2
Bålgranen B2
Brosparken B2
Brogade B1
Bryggerstræde B1
Bryggertorvet B1
Bygtoften B2
Bøge Allé C2
Bøgildgårdvej A2
D.Christensens Vej B2
Dalsgaardvej B1
Digterparken B1
Dommerparken B1
Dæmningen B1
Egebakken B2
Elmevej B2
Enghavevej B1
Fabrikavej B2
Fredensgade B1
Fruerlundvej A3
Fuglegranen B2
Fuglemosesvinget A2
Fuglemosevej A2
Fuglemosevænget A2
Fyrre Allé C2
Fyrreparken C2
Fyrrevænget C2
Gl.Dalsgårdvej C2
Gran Allé B2
Granmosevej B2
Grannegade B1
Granningen B2
Gyvelvej B2
H.C.Andersens Vej B1
Hasselvej B2
Haurbakvej B3
Havestien B2
Hélene Stranges Vej C1
Humle Mellevej A1
Humlebegen C2
Humlehaven B2
Hvidbegen C2
Hvidgranen B2
Hybenhaven B2
Hyldevangen B2
Hængebegen C2
Højvangen B2
Hørupholmvej B1
Illervej C2
Industriparken A2
Industrivej A2,B2
Jens Møllers Gade B1
Jeppe Aakjærs Vej B1
Jernbanegade B1
Jytte Borbergs Vej C1
Kaj Munks Vej B1
Karen Blixens Vej B1
Kastanievej B2
Kirkebakken B1
Kjellerupvej A1,B3
Klittyrren C2
Klosterhaven B2
Klævervænget B2
Krabbesgade B1
Krydsdalvej B1
Langgravsvej B2
Lindevej B2
Lucernevænget B2
Mælbjergvej A1
Normannsgranen B2
Nygade B1
Nørregade B1
Nørrelundvej A1
Oddermarksvej A3
Parallelvej A2
Phillipshave B1
Pilevænget B2
Rosenhaven B2
Rugtoften B2
Rødgranen B2
Rønnebakken B2
Sandgaardsvej B2
Sandgårdsparken B2
Silkeborgvej B3
Silkeflymen C2
Sindingsgade B1
Silkagranen B2
Skolegade B2
Skolevangen B2
Skovbrynet B1
Skovflymen C2
Skovsvinget C2
Slagtehusvej B1
Stadion Allé B1
Syrenvej B2
Sejlebagen C2
Sejlegranen B2
Salvgranen B2
Sønder Allé B2
Sendergade B2
Teglgårdsvinget A2
Teglgårdsvej B2
Thorninghøj A1
Tingstedet B1
Tjørnevej B2
Torvet B1
Trekronervej A2,B3
Trævangen B1
Tværgade B1
Ulvedalsvej A1
Vandgranen B2
Vandværksvej B3
Vestbakken A1
Vestbovej A2
Vestervangen B2
Vestergade B1
Vinderslevvej B3
Vinkelvej A2
Ågade B2
Ågade Syd B2
Ålbielhaven B2
Ålsgranen B2
Østergade B1

Kragelund
Buskhedevej
Engesvangvej
Frederiksdalvej
Kragelund Skovvej
Kragelund Mellevej
Kragelund Tværvej
Kragelundvænget
Kragelundsvinget
Kragelundtoften
Kragelundvej
Sinding Hedevej

Laven
Anebjergvej
Anedalvej
Dynatrøvej
Himmelbjergvej
Kjærs Mellevej
Liná
Vesterskovvej
Mollerupvej
Magelævej
Puksevej
Slangebakken

Lemming
Holmmellevej
Lemming Brovej
Lemming Bygade
Lemming Skolevej
Lemming Vesterbyvej
Lemmingvej
Østerbyvej

Levring
Ansvej
Bygaden
Hindbjergvej
Hovvej
Lillemellevej
Slussi
Solvanget
Stensborgvej
Toften
Vesterhede

Liná
Anebjergvej
Askhøjvej
Lavenvej
Liná Kirkestræde
Liná Skolebakke
Liná Bygade
Linåbakken
Linåbuen
Linågyden
Linåtoften
Linávej
Molleruplundvej
Skellerupvej
Vangvedvejen

Serup
Holmgårdsvej
Serup Præstemark
Serup Skovvej
Serup Tinghøjvej
Serupvej
Ørevadbrovej

Sjørslev - Demstrup
Adelvej B2
Brandtdamsvej B2
Dalvanget B1
Demstrupvej A1
Elsborgvej C2
Enggårdsvej B2
Flamming Mose Vej B1
Galgebakkevej B1
Genvej B1
Gl.Skolevej A1
Kjellerupvej B1
Klarborgvej C1
Korshøjvej A1
Marsvinslundvej A1
Munkeborgvej C2
Nørrevangsvej A1
Roligheds vej B2
Sjørslevvej B2
Sjørslevvænget C2
Sognegårdsvej B2
Solgården B2
Samosen C2
Sendergårdsvej A1
Tinghøjvej A1
Trekanten B2
Østenvandløvej C1

Sørring
Bangsvej B1
Bredsig B1
Bredsigbakke B1
Bundgårdsvej B1
Dallerup Kirkevej B1
Drosselvej A1
Dybdalsvej A1
Ebbesensvej A1
Herredsvejen A1
Højlivej B1
Hovedgaden B1
Høghgårdsvej A1
Hængevej A1
Industrivej A1
Jordbærvej A1
Kastanievej B1
Mågevej A1
Mellebakken A1
Sanddalen B1
Silkeborgvej A1
Skolebakken B1
Solbærmarken A1
Svinget A1
Ternevej A1
Terpvej B1
Vibevej A1

Them - Salten - Kundlund
Adidasvej C1
Ahornvej B2
Ansevej A2
Askevej B2
Bakbjergvej C1
Bellisvej A2
Birkevej B2
Bøgevej B2
Dynehaven B2
Egernvej B2
Egevej B2
Eksportvej C1
Elmevej B2
Enebærvej C1
Erhvervsvej C1
Esperlundvej C1
Frishoimparken A2
Frishoimvej B2
Gartnervænget A1
Gothenborgvej A1
Gran Allé C2
Grævlingevej B2
Gyvelvej C1
Gårdstedvej B1
Harbohøjvej A2
Harevej B2
Hasselvej B2
Hjortevej B2
Horsensvej B2
Hybenvej B2
Højagervej B1
Højkolvej C2
Herrelundvej B1
Industrivej C1
Jasminvej B2
Jævndalvej B1
Kaldaavej A1
Kamillevej A2
Kastanieparken C2
Kastanievej C2
Kirkebakken B1
Klinkevej C1
Klokbjerg Allé A2
Klokbjerghegnet A2
Klokbjerghøjen A2
Knudlundvej C1
Kæmindevej B1
Ligustervej B2
Liljevej A2
Lindevej A1
Lokesvej A2
Lyngkrogvej C2
Løvsvinget B1
Magnolievej B2
Mosevangen C1
Mosestien B1
Museumsvej B1
Melleengen A1
Melleskoven A1
Mellediraget A1
Mellehøjsvej A1
Mellelykken A1
Mellesvinget A1
Mellevej A1
Mellevænget A1
Odinsvej A2
Pilevej C2
Poppelvej B2
Præstegangen B1
Præstemarken B1
Pårupvej A2,B2
Ranunkelvej A2
Rodelundvej C1
Rugtvænget A1
Rustrupvej A1
Rygesmindevej A1
Ryvej C1
Rønlikevej A2
Rønnevej B1
Salten Skovvej C1
Saltenvej B2
Sepstrupvej A1
Silkeborgvej B1
Skovbrynet B2
Skærvej B2
Smedebakken B1
Sportsvænget B1
Syrenvej B2
Them Østergård B1
Them Skovvej B1
Them-Centret A1
Thorsvej A2
Tjørnevej B2
Toftbjerg Bakke B2
Toftegårds Allé B2
Toftegårdsparken B2
Toftevænget A2
Temmerbyvej A2
Unge På Vej A2

Thorning - Knudlund
Aalborgvej A2
Birdstouwvej A1
Birkevej B2
Blicherparken B1
Blichersvej B2
Bommen A1
Brokhusvej B2
Bødkersmindevej A1
Danbovej A2
Diget A1
Foghavej B1
Grågårdsvej B2
Hjordbakken B2
Hosekræmmervej A1
Højgårdsvej A2
Imgårdsvej B1
Kong Knuds Vej B2
Kong Valdemars Vej B2
Krosvinget A2
Kærvej A2
Mads Doss Vej A1
Mellemvej B2
Mosevej A2
Murkemarken B1
Møllevej B2
Nyvangsvej A2
Over Kærsholm Vej B2
Peblingestien B2
Prangervej A1
Sangildvej A2
Skivevej A1
Skovvej B1
Skrænten B1
Smedebakken A1
Sv.Grathes Vej B2
Thybovej A2
Tørnepladsen B2
Ulvedalsvej B1
Vattrupvej B1
Vejlevej A2
Viborgvej A2
Østermarksvej B2

Vinderslev
Anemonevej
Erantisvej
Haugevej
Haurbakvej
Kjellerupvej
Krokusvej
Liljevej
Malmhøj
Mausingvej
Pederstrupvej
Solskivevej
Trekronervej
Tulipanvej
Vinderslevholmvej
Vinderslevvej

Voel
Blåkgårdsvej
Christiansvej
Dagmarsvej
Dådyrvej
Egernvej
Frederiksvej
Gormsvej
Haraldsvej
Hjallesvej
Hjortgårdsvej
Højgårdsvænget
Højgårdsvej
Ingridsvej
Kirkegyden
Krakasvej
Margrethesvej
Skovgårdsvej
Smedegade
Sorringvej
Thorupgårdsvej
Thyrasvej
Toftegårdsvej
Vandværksvej
Vangvedvænget
Østergårdsvej

Silkeborg Kommune - Teknik og Miljø - Søvej 1 - 8600 Silkeborg - 8970 1000 - www.silkeborgkommune.dk